

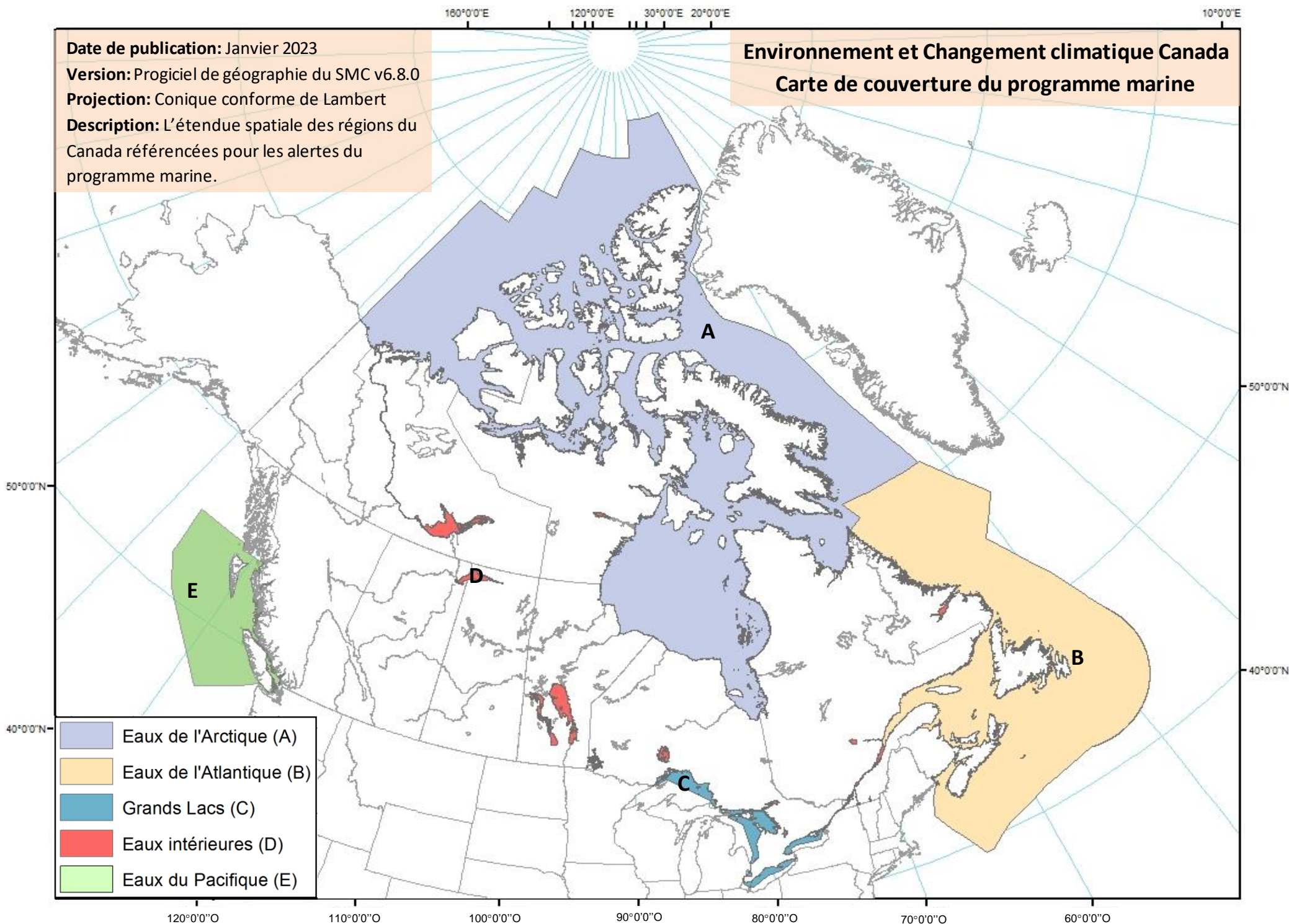
Date de publication: Janvier 2023

Version: Progiciel de géographie du SMC v6.8.0

Projection: Conique conforme de Lambert

Description: L'étendue spatiale des régions du Canada référencées pour les alertes du programme marine.

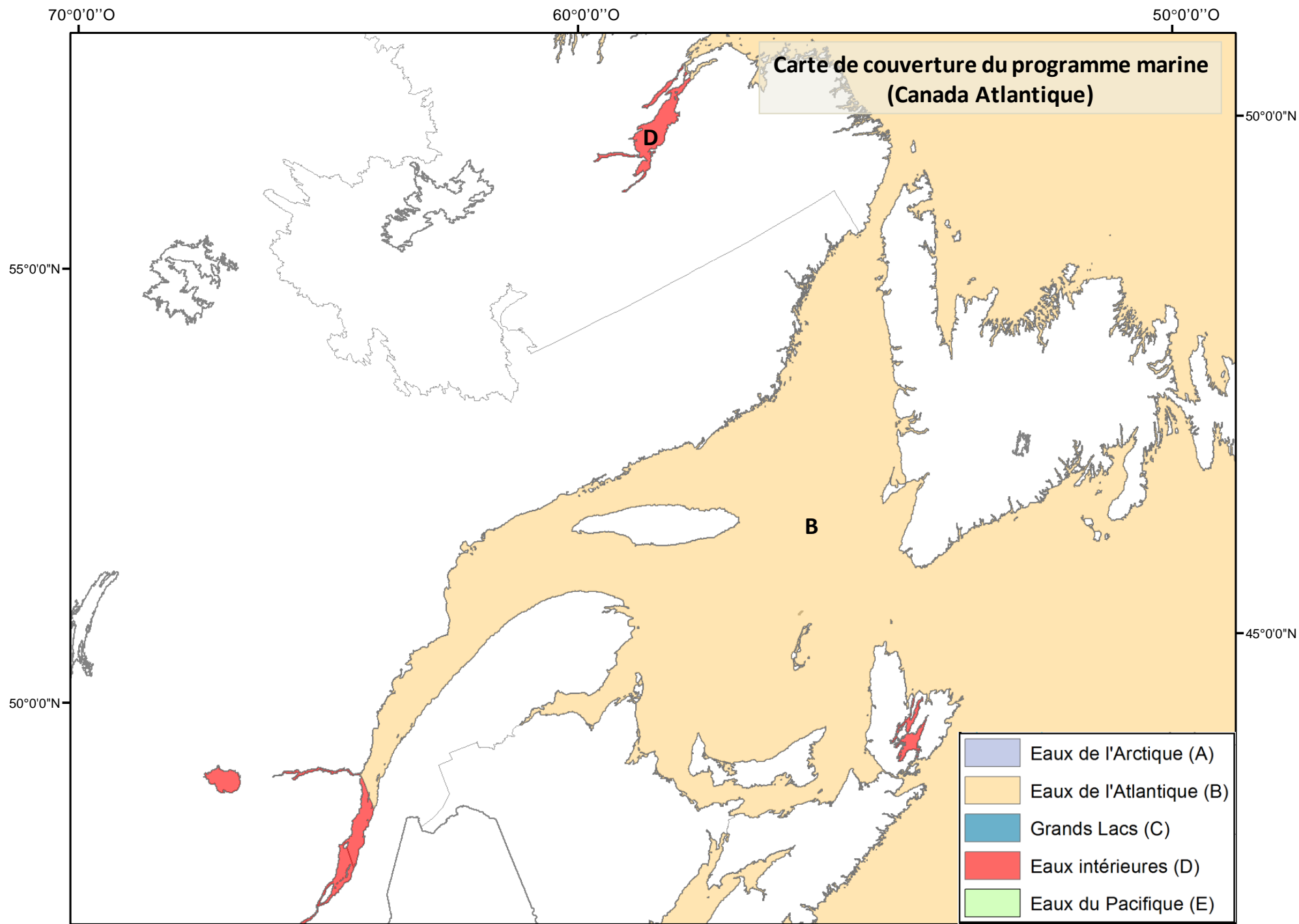
Environnement et Changement climatique Canada
Carte de couverture du programme marine



**Government
of Canada**

**Gouvernement
du Canada**

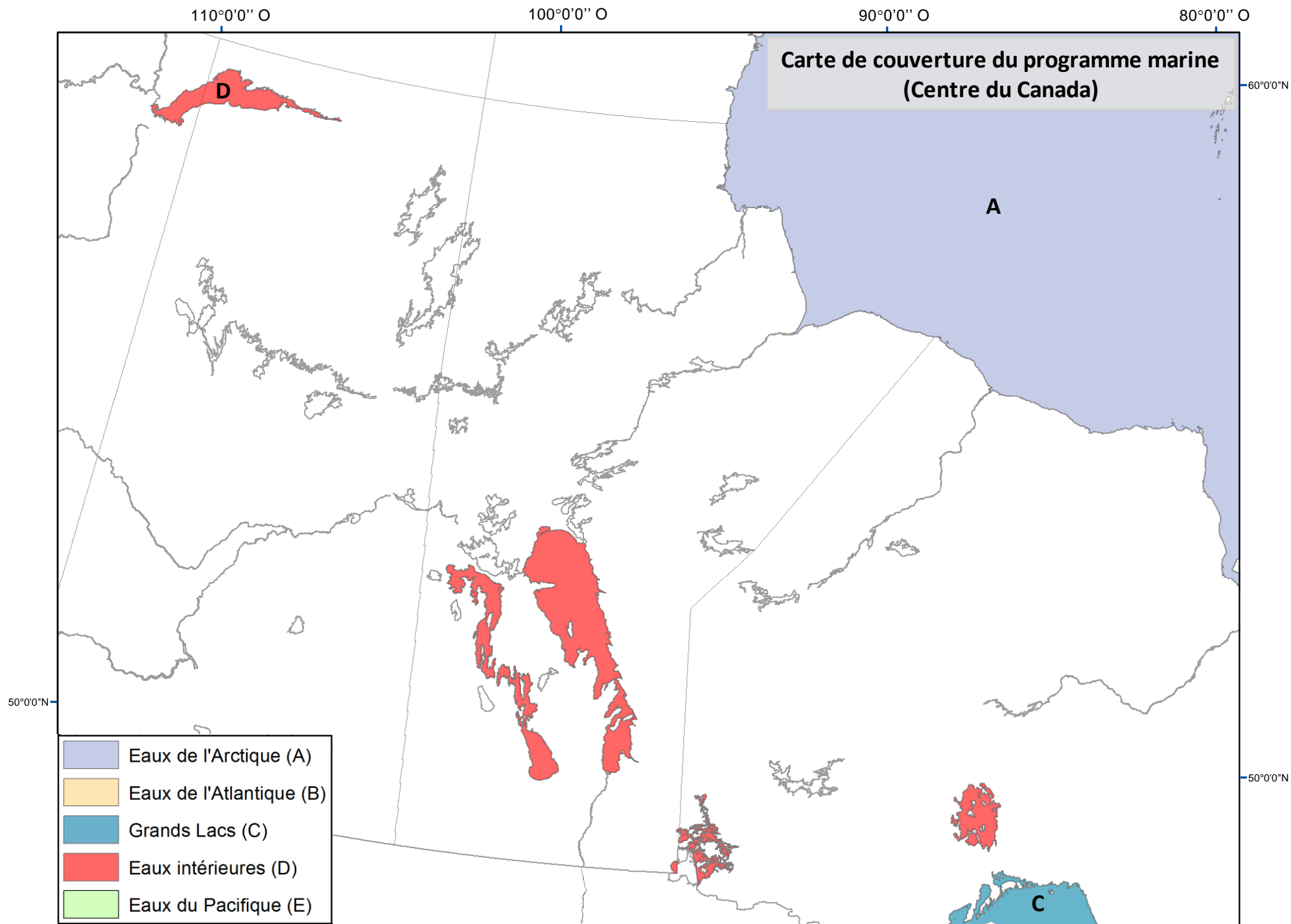
Canada



Government
of Canada

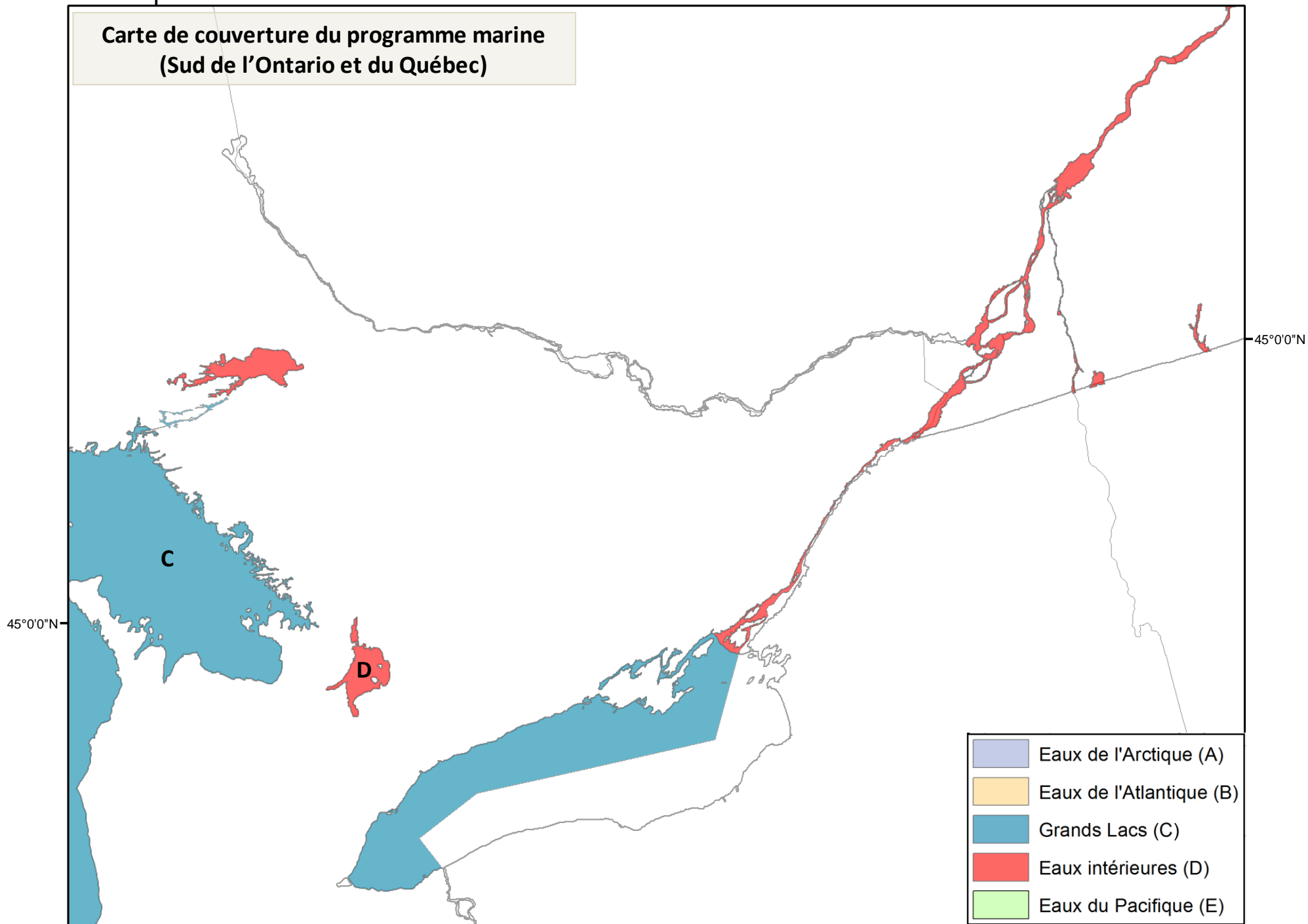
Gouvernement
du Canada

Canada



80°0'0" O

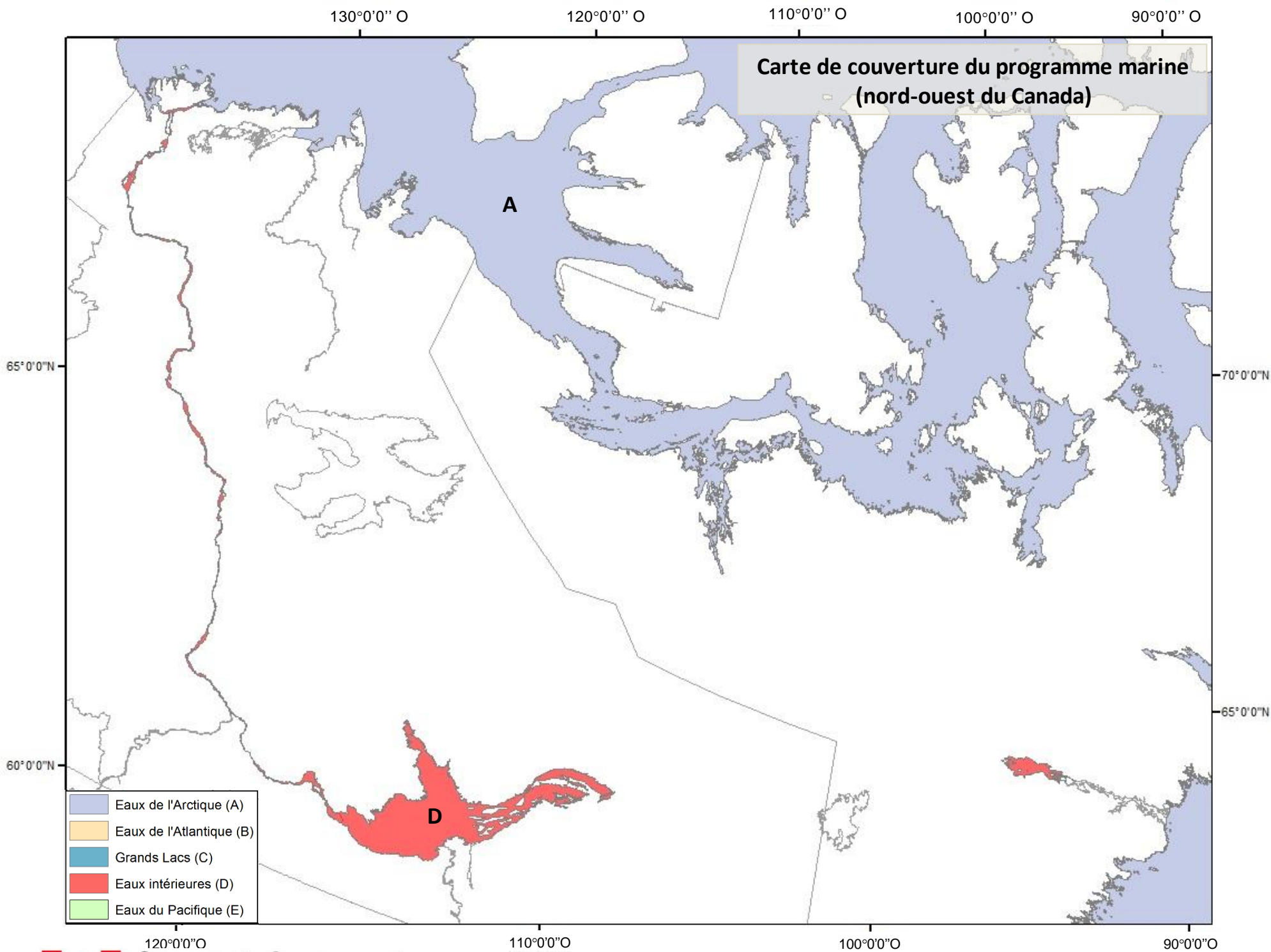
**Carte de couverture du programme marine
(Sud de l'Ontario et du Québec)**



**Government
of Canada**

**Gouvernement
du Canada**

Canada



120°0'0" O

**Government
of Canada**

**Gouvernement
du Canada**

110°0'0" O

100°0'0" O

90°0'0" O

Canada