

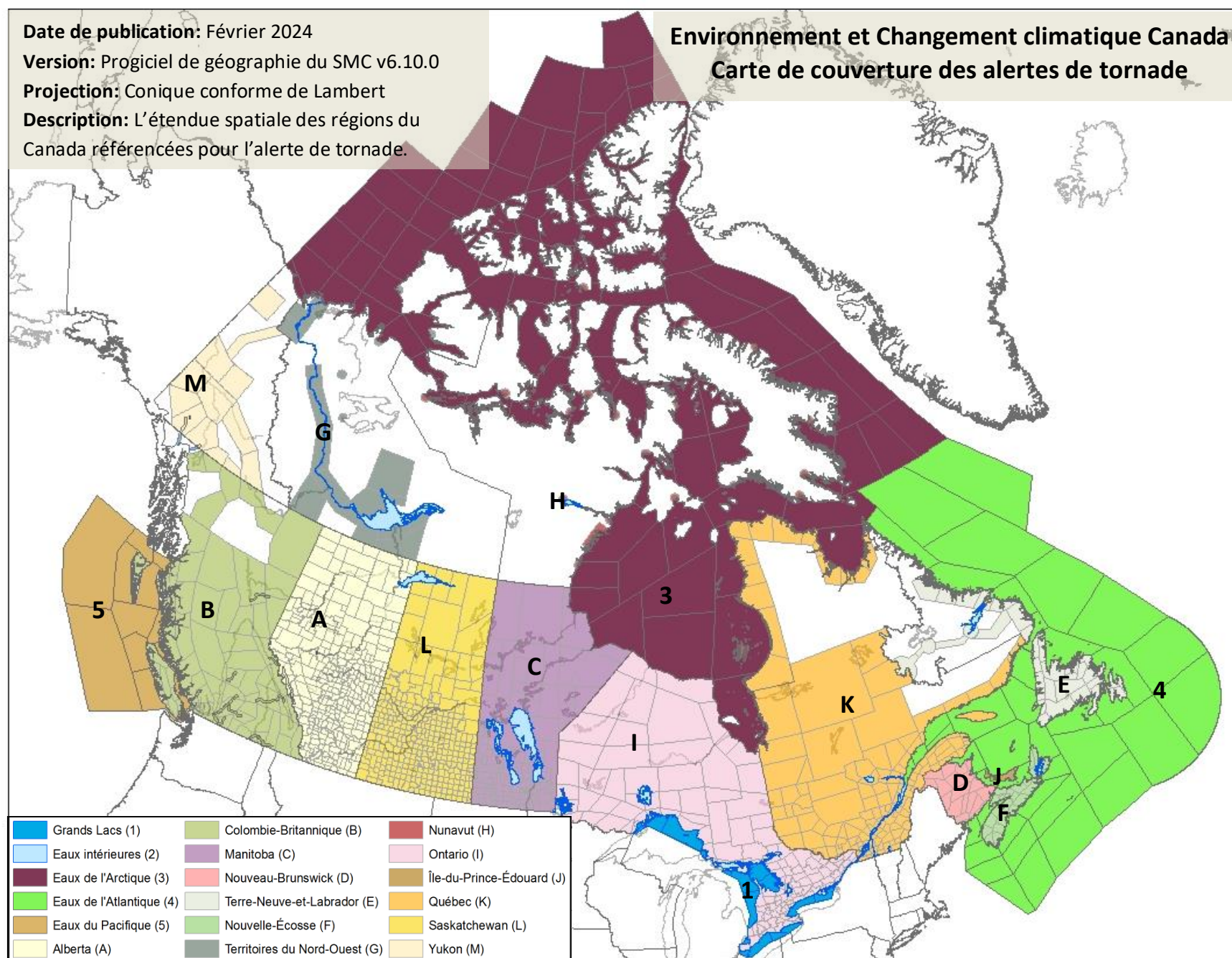
**Date de publication:** Février 2024

**Version:** Progiciel de géographie du SMC v6.10.0

**Projection:** Conique conforme de Lambert

**Description:** L'étendue spatiale des régions du Canada référencées pour l'alerte de tornade.

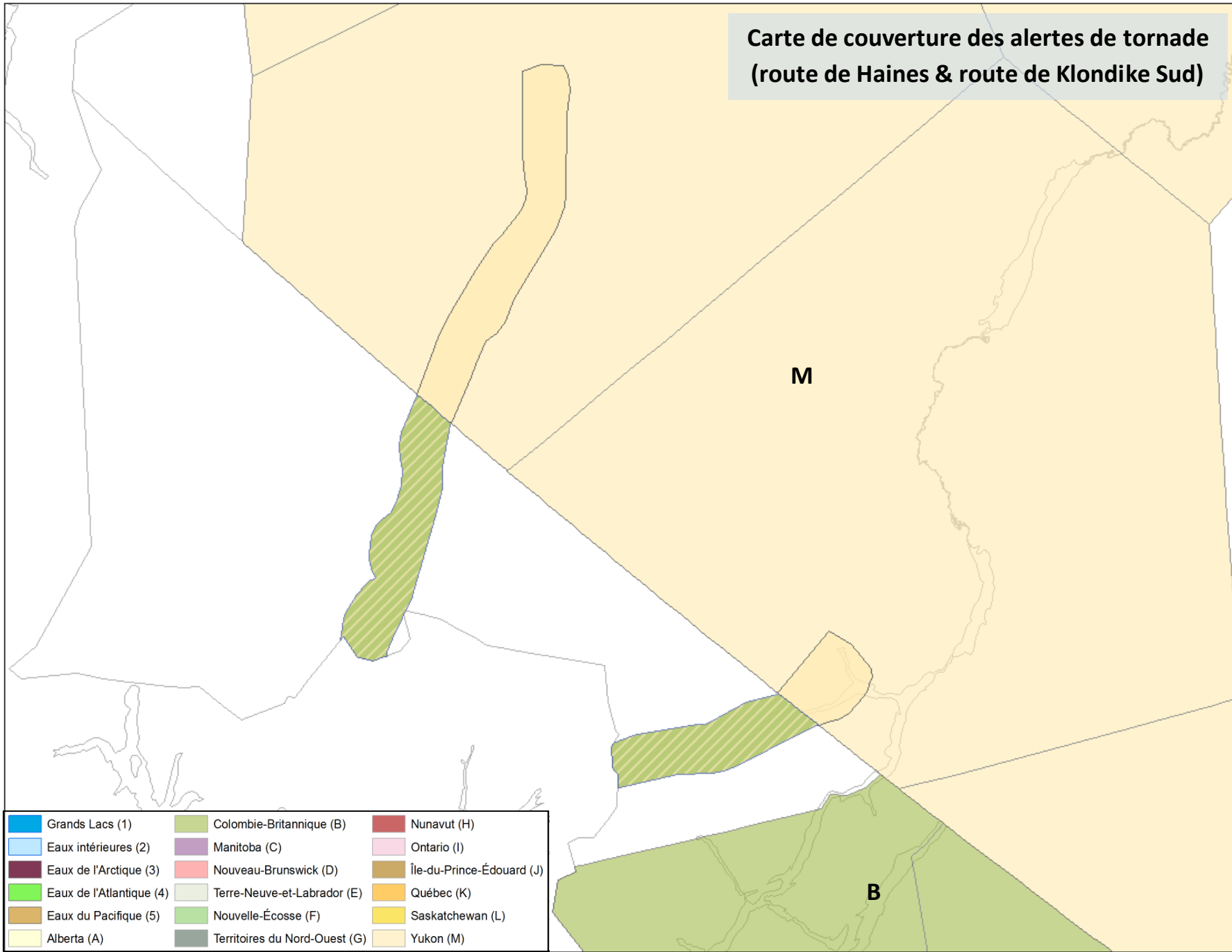
**Environnement et Changement climatique Canada**  
**Carte de couverture des alertes de tornade**



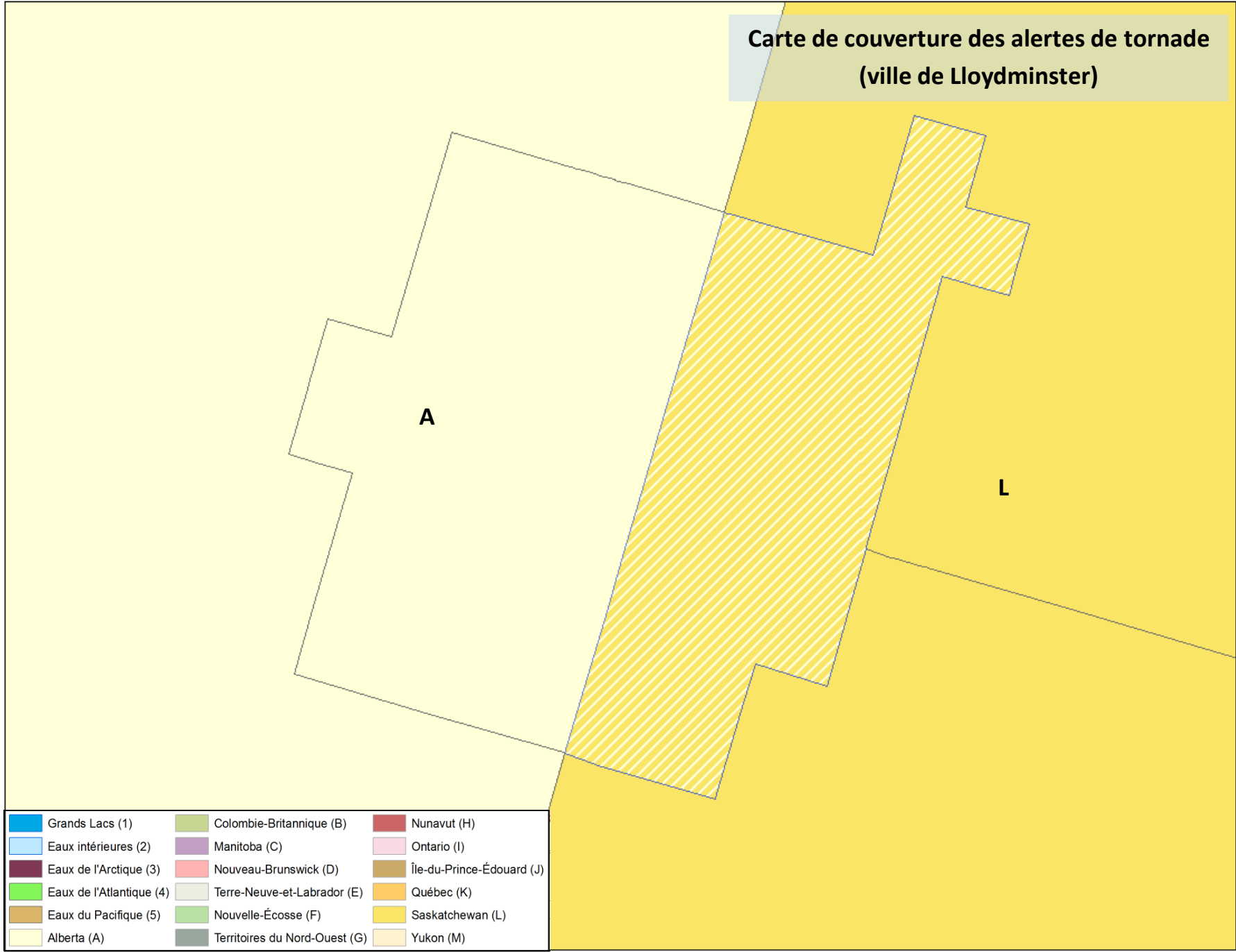
## **ALERTES APPLICABLES**

- Alerte de tornade
- Veille de tornade

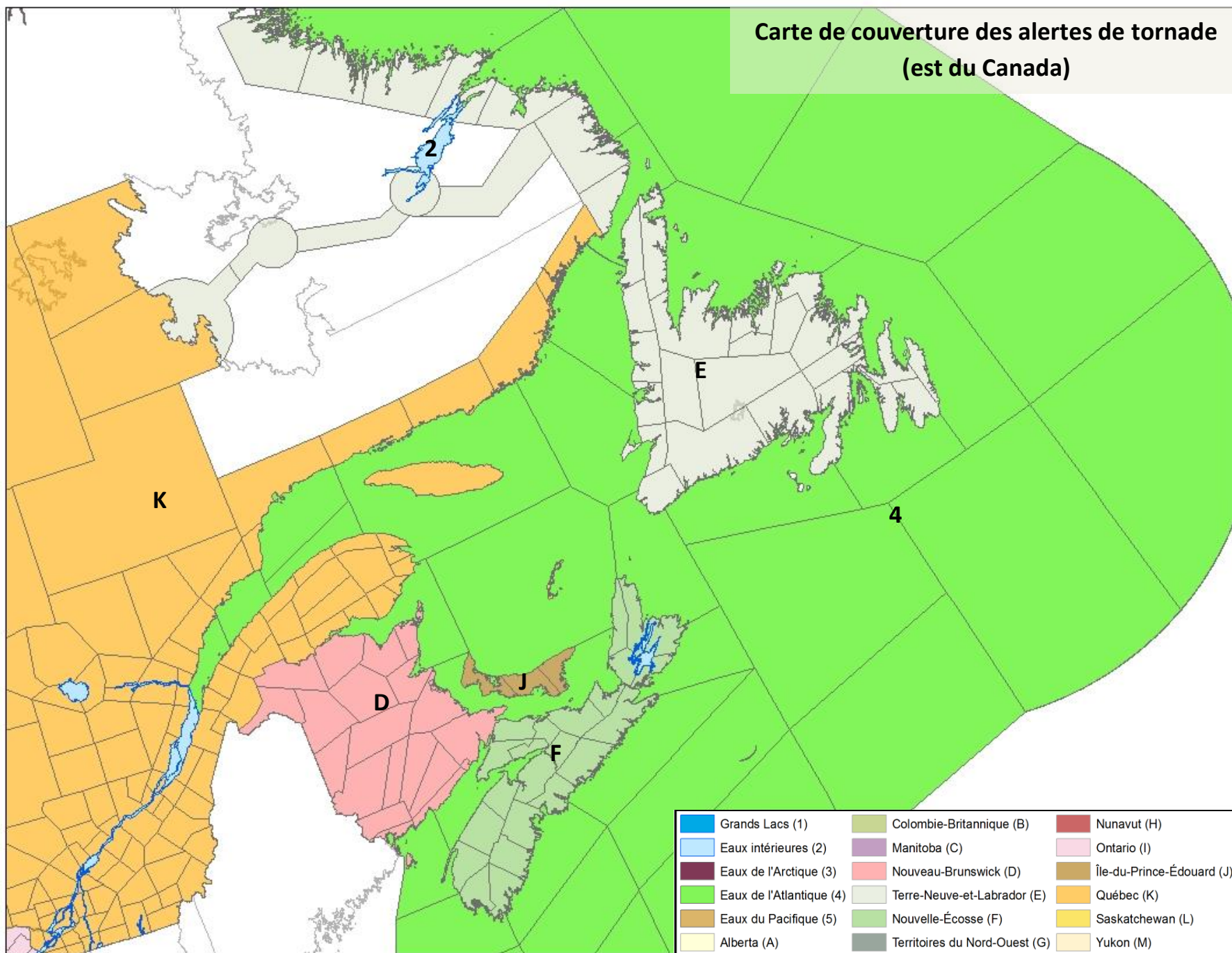
Carte de couverture des alertes de tornade  
(route de Haines & route de Klondike Sud)



Carte de couverture des alertes de tornade  
(ville de Lloydminster)



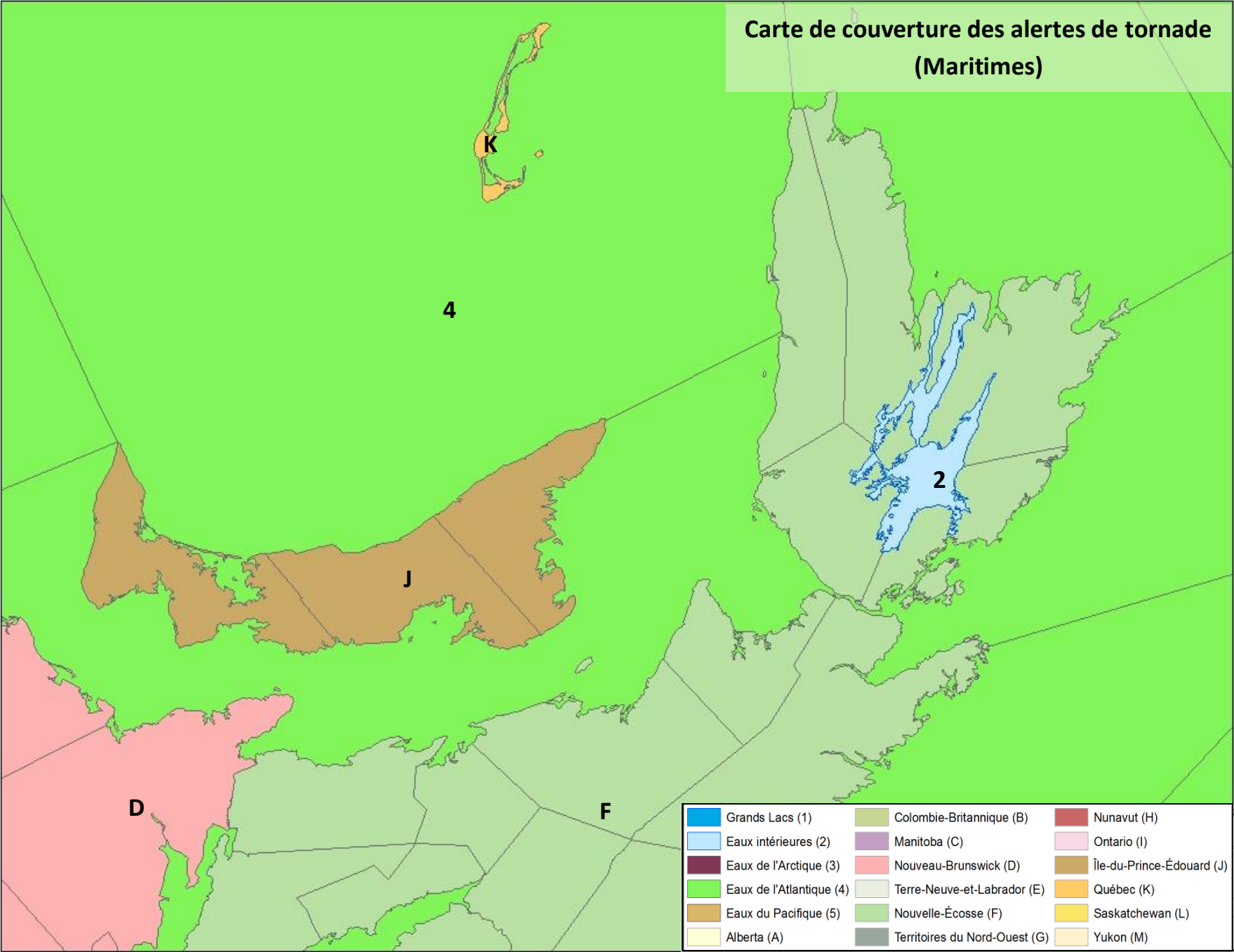
# Carte de couverture des alertes de tornade (est du Canada)

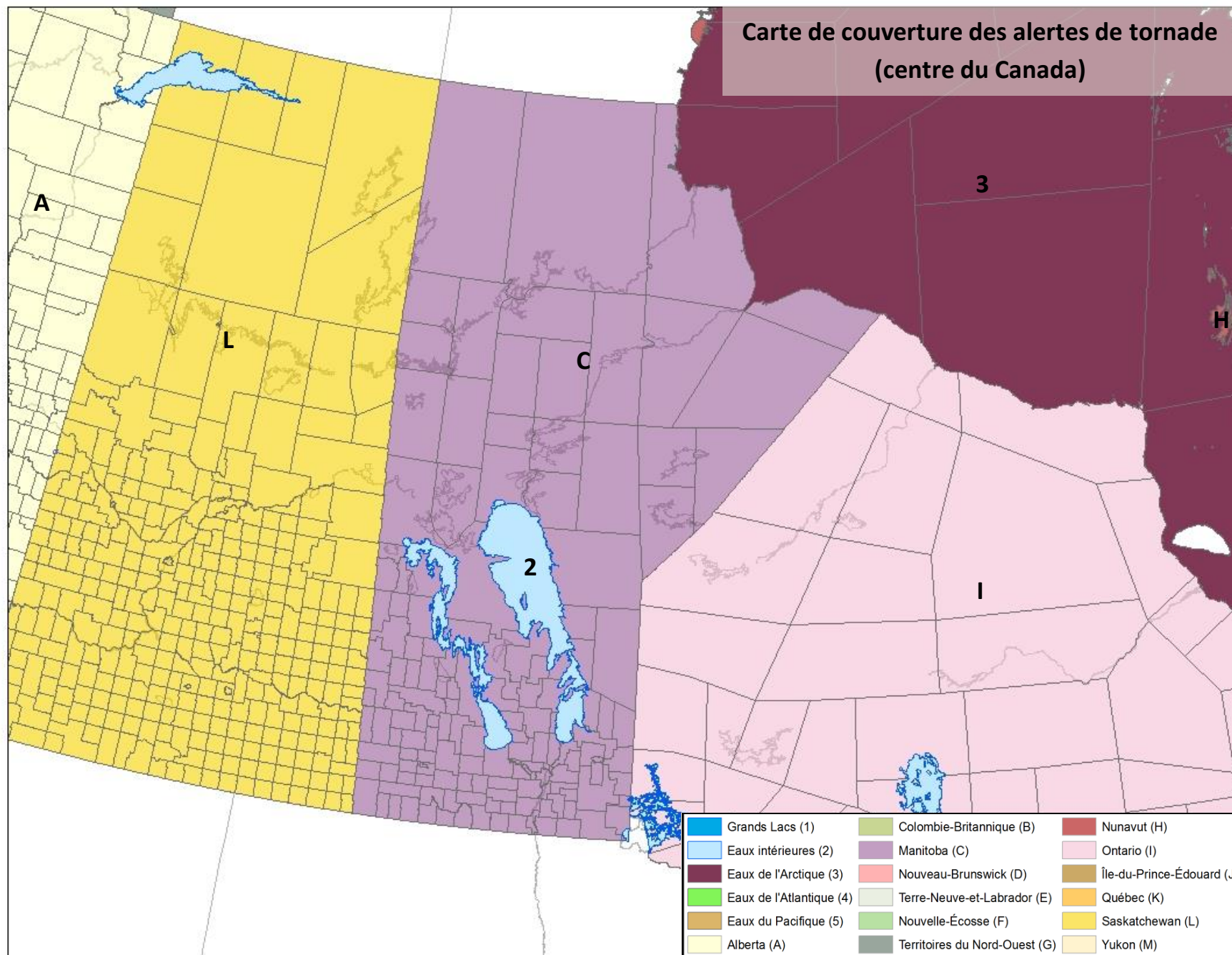


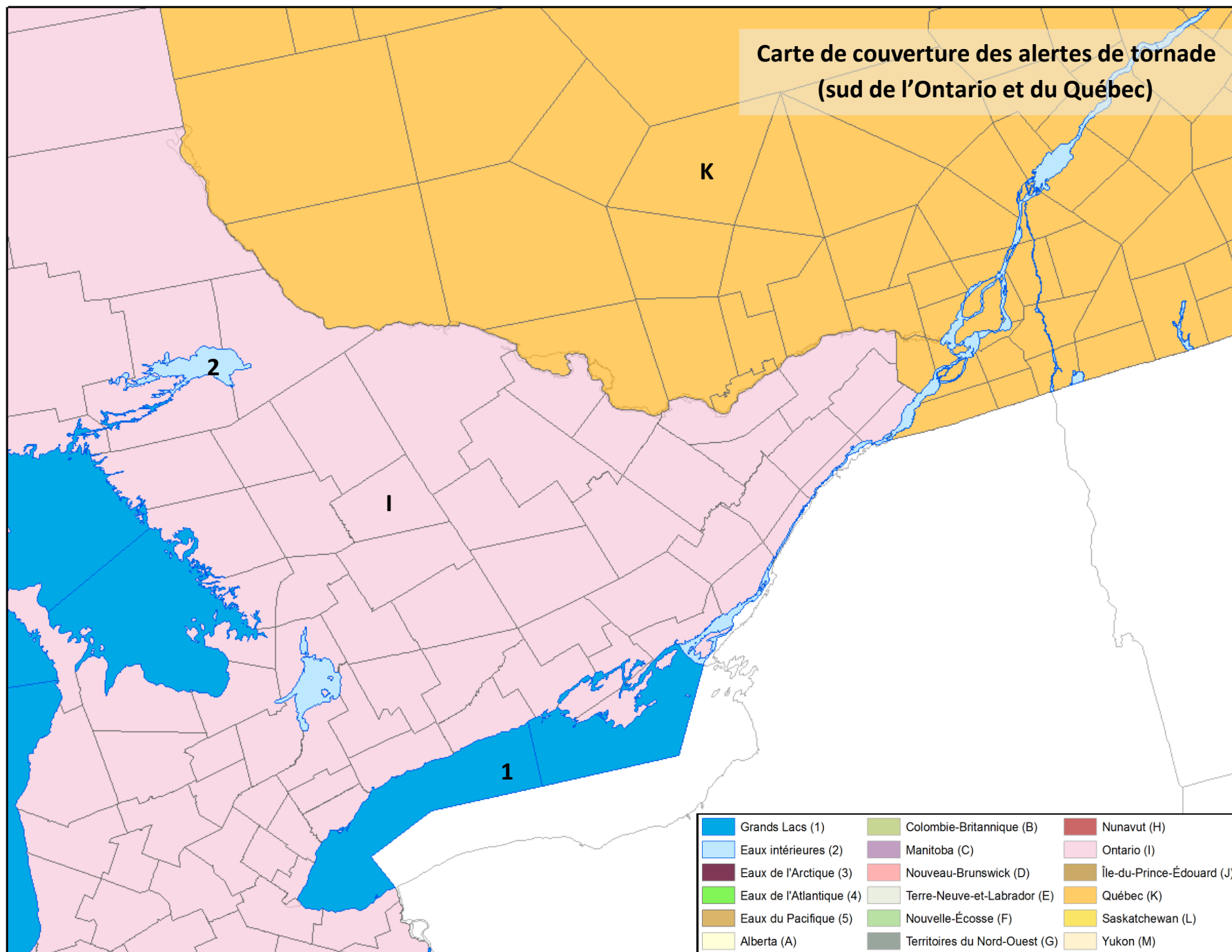
Government of Canada  
Gouvernement du Canada

Canada

# Carte de couverture des alertes de tornade (Maritimes)







# Carte de couverture des alertes de tornade (nord-ouest du Canada)

